





# PLANZEICHENERKLÄRUNG


## Art der baulichen Nutzung


 **Gewerbliche Baufläche**  
(§ 5 (2) Nr. 1 BauGB, § 1 (1) Nr. 3 BauNVO)

## Grünflächen


 **Eingrünung zur freien Landschaft**  
(§ 5 (2) Nr. 5 BauGB)

## Ver- und Entsorgung

 **Fläche für die Abwasserbeseitigung**  
(§ 5 (2) Nr. 4 BauGB)

 Oberflächenwasserbeseitigung

## Sonstige Planzeichen

 **Grenze des räumlichen Geltungsbereiches**  
(§ 9 (7) BauGB)

# SAMTGEMEINDE TARMSTEDT

## Landkreis Rotenburg (Wümme)

# 29. ÄNDERUNG DES FLÄCHENNUTZUNGSPLANES

## - Am Kuhl Acker II -

Entwurf für die Beteiligung gem. § 3 (2) und § 4 (2) BauGB

Stand: 31.08.2020