



### Planzeichenerklärung

Flächen für Versorgungsanlagen, für die Abfallentsorgung und Abwasserbeseitigung sowie für Ablagerungen (§ 9 Abs. 1 Nr. 12, 14 und Abs. 6 BauGB)

 Flächen für Ver- und Entsorgungsanlagen (Grünschnittsammel- und Schredderplatz)

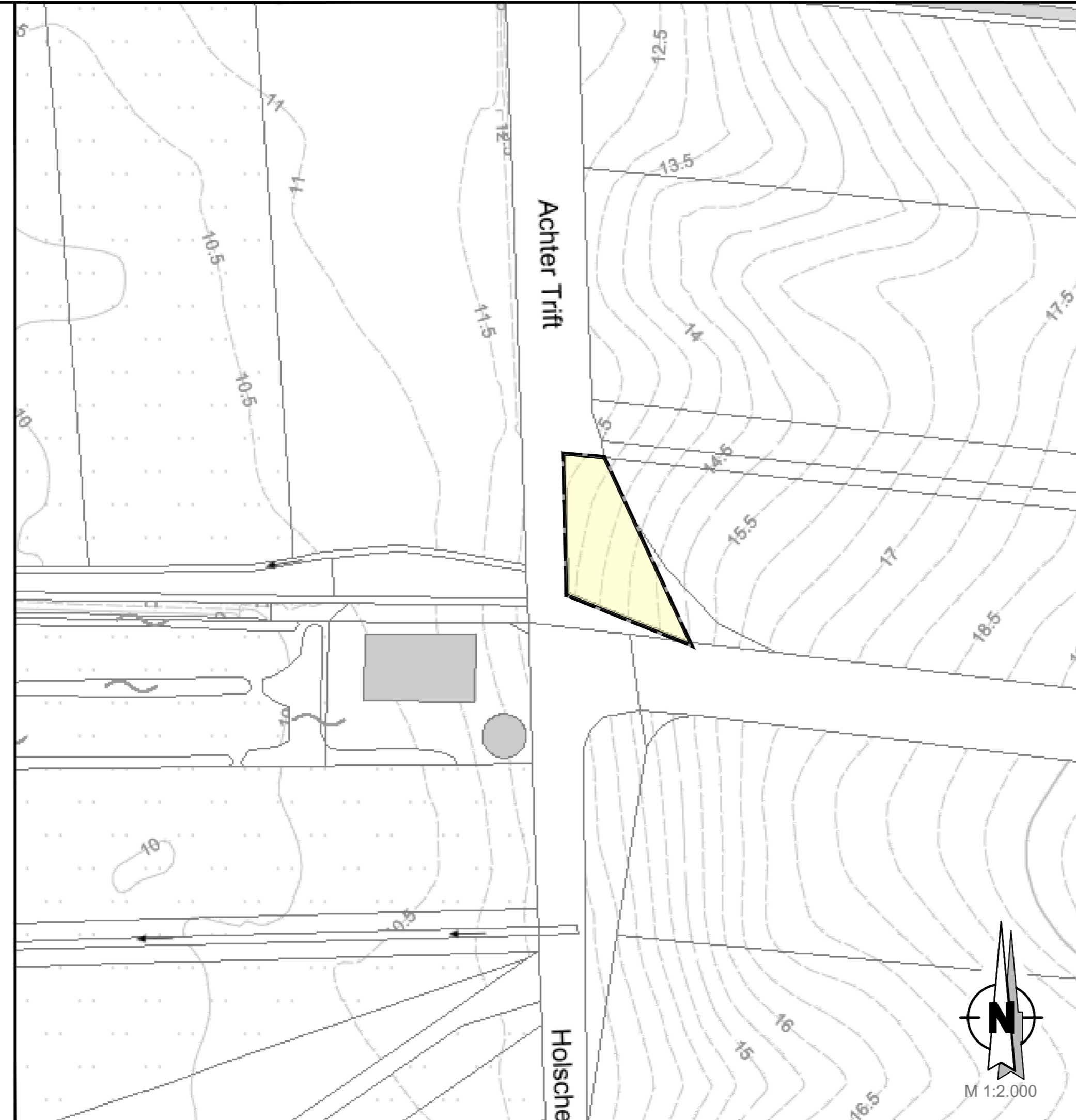
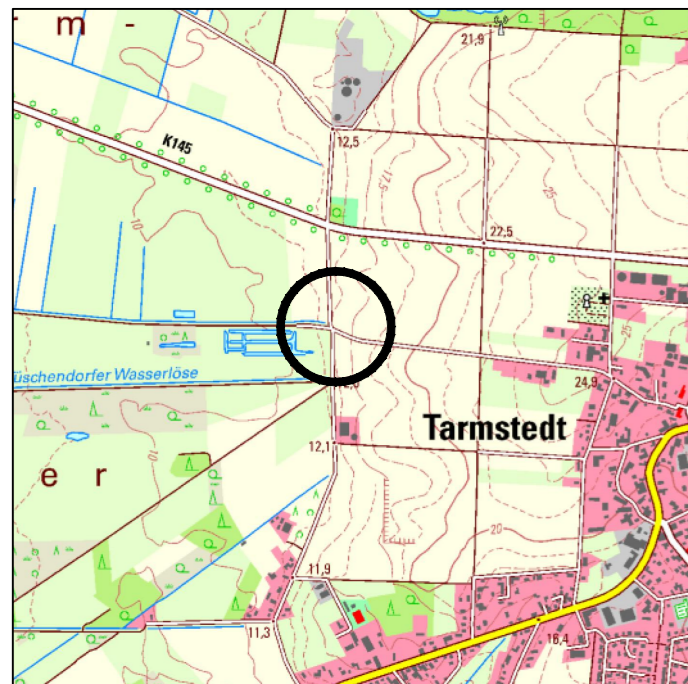
Sonstige Planzeichen

 Grenze des räumlichen Geltungsbereichs

Es gilt die Baunutzungsverordnung in der Fassung der Bekanntmachung vom 21. November 2017 (BGBl. I S. 3786), die zuletzt durch Artikel 2 des Gesetzes vom 3. Juli 2023 (BGBl. 2023 I Nr. 176) geändert worden ist.

Es gilt das Baugesetzbuch in der Fassung der Bekanntmachung vom 3. November 2017 (BGBl. I S. 3634), das zuletzt durch Artikel 3 des Gesetzes vom 20. Dezember 2023 (BGBl. 2023 I Nr. 394) geändert worden ist.

Übersichtsplan Maßstab 1:25.000



### Flächennutzungsplan

### 31. Änderung

#### Samtgemeinde Tarmstedt "Grünschnittsammel- und Schredderplatz"

Entwurf

**Präambel**  
Auf Grund des § 1 Abs. 3 des Baugesetzbuches (BauGB) i. V. m. § 58 des Niedersächsischen Kommunalverfassungsgesetz hat der Rat der Samtgemeinde Tarmstedt diesen Flächennutzungsplan, bestehend aus der Planzeichnung und den nebenstehenden textlichen Darstellungen, beschlossen.

Tarmstedt, den ..... (Moje)  
Samtgemeindebürgermeister

**Aufstellungsbeschluss**  
Der Rat der Samtgemeinde Tarmstedt hat in seiner Sitzung am 26.09.2023 die Aufstellung der 31. Änderung des Flächennutzungsplans beschlossen. Der Aufstellungsbeschluss ist gemäß § 2 Abs. 1 BauGB am ..... ortsüblich bekannt gemacht worden.

Tarmstedt, den ..... (Moje)  
Samtgemeindebürgermeister

**Planunterlage**  
Kartengrundlage: Amtliche Karte (AK5)      Herausgeber: Landesamt für Geoinformation und Landesvermessung  
Maßstab: 1:5000      Niedersachsen  
Quelle: Auszug aus den Geobasisdaten der Niedersächsischen Vermessungs- und Katasterverwaltung      Regionaldirektion Otterndorf  
© 2023      LGLN

**Planverfasser**  
Der Entwurf des Bauleitplanes wurde ausgearbeitet von  
**instara**      Vahner Straße 180      28309 Bremen  
Tel.: (0421) 43 57 9-0      Internet: www.instara.de  
Fax: (0421) 45 46 84      E-Mail: info@instara.de  
Bremen, den 23.11.2023 / 22.02.2024      (instara)

**Öffentliche Auslegung**  
Der Rat der Samtgemeinde Tarmstedt hat in seiner Sitzung am ..... dem Entwurf der 31. Änderung des Flächennutzungsplans und der Begründung zugestimmt und seine öffentliche Auslegung gemäß § 3 Abs. 2 BauGB / § 4a Abs. 3 Satz 1 i. V. m. § 3 Abs. 2 BauGB beschlossen. Ort und Dauer der öffentlichen Auslegung wurden am ..... ortsüblich bekannt gemacht.  
Der Entwurf der 31. Änderung des Flächennutzungsplanes mit der Begründung und die wesentlichen, bereits vorliegenden umweltbezogenen Stellungnahmen haben vom ..... bis ..... gemäß § 3 Abs. 2 BauGB öffentlich ausgelegt.

Tarmstedt, den ..... (Moje)  
Samtgemeindebürgermeister

**Feststellungsbeschluss**  
Der Rat der Samtgemeinde Tarmstedt hat nach Prüfung der Stellungnahmen gemäß § 3 Abs. 2 BauGB die 31. Änderung des Flächennutzungsplans nebst Begründung in seiner Sitzung am ..... beschlossen.

Tarmstedt, den ..... (Moje)  
Samtgemeindebürgermeister

**Genehmigung**  
Die 31. Änderung des Flächennutzungsplans ist mit Verfügung vom heutigen Tage (Az.: ..... ) mit Maßgaben / unter Auflagen / mit Ausnahme der durch ..... kenntlich gemachten Teile gemäß § 6 BauGB genehmigt worden.

.....  
Genehmigungsbehörde

**Beitrittsbeschluss**  
Der Rat der Samtgemeinde Tarmstedt ist in der in der Genehmigungsverfügung vom ..... (Az.: ..... ) aufgeführten Maßgaben / Auflagen / Ausnahmen in seiner Sitzung am ..... beigetreten.  
Die 31. Änderung des Flächennutzungsplans und die Begründung haben wegen der Maßgaben / Auflagen vom ..... bis ..... gemäß § 4 Abs. 3 Satz 1 i. V. m. § 3 Abs. 2 BauGB öffentlich ausgelegt. Ort und Dauer der öffentlichen Auslegung wurden am ..... ortsüblich bekannt gemacht.

Tarmstedt, den ..... (Moje)  
Samtgemeindebürgermeister

**Bekanntmachung**  
Die Erteilung der Genehmigung der 31. Änderung des Flächennutzungsplans ist gemäß § 6 Abs. 5 BauGB am ..... ortsüblich bekannt gemacht worden. Die 31. Änderung des Flächennutzungsplans ist damit am ..... wirksam geworden.

Tarmstedt, den ..... (Moje)  
Samtgemeindebürgermeister

**Verletzung von Vorschriften**  
Innerhalb von einem Jahr nach Wirksamwerden der 31. Änderung des Flächennutzungsplans ist die Verletzung von Verfahrens- oder Formvorschriften beim Zustandekommen der 31. Änderung des Flächennutzungsplans und der Begründung nicht geltend gemacht worden.

Tarmstedt, den ..... (Moje)  
Samtgemeindebürgermeister

Diese Ausfertigung stimmt mit der Urschrift überein: